



**CONGRESO**

ESTADO DE MÉXICO



**INESLE**

INSTITUTO  
DE ESTUDIOS  
LEGISLATIVOS

# 15. Atlautla





Atlautla

# Datos socioeconómicos 2020

Censo de población y vivienda INEGI, 2020

Porcentaje de la población  
total del Estado:

**0.19%**

(peso estatal)

Posición respecto al número de  
habitantes:

**78/125**

(lugar estatal)

**Población**

**31,900**

*personas*

**Hombres**

15,585

**48.9%**

**Mujeres**

16,315

**51.1%**

## Pirámide poblacional

85 años o más

80 - 84 años

75 - 79 años

70 - 74 años

65 - 69 años

60 - 64 años

55 - 59 años

50 - 54 años

45 - 49 años

40 - 44 años

35 - 39 años

30 - 34 años

25 - 29 años

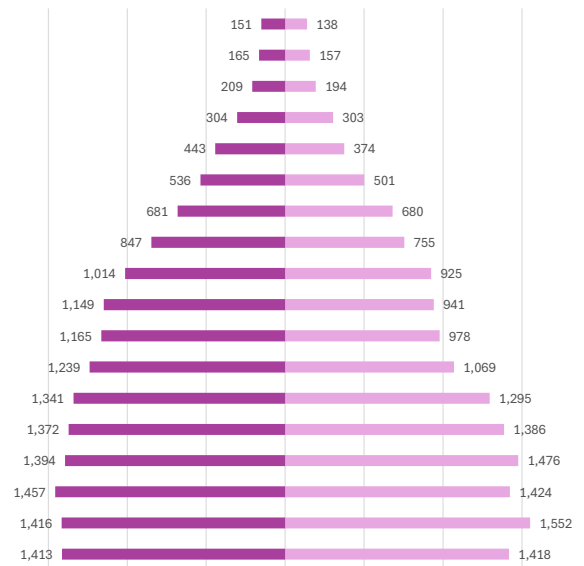
20 - 24 años

15 - 19 años

10 - 14 años

5 - 9 años

0 - 4 años



■ Mujeres ■ Hombres



CONGRESO  
ESTADO DE MÉXICO

INESLE

INSTITUTO  
DE ESTUDIOS  
LEGISLATIVOS

Atlautla

Capítulo 9000 Deuda Pública	\$-
Capítulo 8000 Participaciones y aportaciones	\$-
Capítulo 7000 Inversiones financieras	\$-
Capítulo 6000 Inversión Pública	
Capítulo 5000 Bienes Muebles	\$-
Capítulo 4000 Transferencias y asignaciones	\$-
Capítulo 3000 Servicios generales	\$-
Capítulo 2000 Materiales y suministros	\$-
Capítulo 1000 Servicios personales	

SD

Del total de egresos de la cuenta pública

Capítulo 1000  
Servicios personales



Capítulo 9000 Deuda Pública	\$578.9
Capítulo 8000 Participaciones y aportaciones	\$-
Capítulo 7000 Inversiones financieras	\$-
Capítulo 6000 Inversión Pública	\$75,748.8
Capítulo 5000 Bienes Muebles	\$1,803.7
Capítulo 4000 Transferencias y asignaciones	\$15,313.7
Capítulo 3000 Servicios generales	\$33,612.1
Capítulo 2000 Materiales y suministros	\$11,269.0
Capítulo 1000 Servicios personales	\$89,479.1










## 39.28%

Del total de egresos de la cuenta pública







**Capítulo 1000**  
**Servicios personales**







## Servicios básicos de vivienda

	Viviendas que no disponen de internet	78.82%
	Viviendas que no disponen de teléfono fijo	18.08%
	Viviendas que no disponen computadora	84.17%
	Viviendas que no disponen de agua	7.57%
	Viviendas que no disponen de drenaje ni sanitario	9.39%
	Viviendas que no disponen de electricidad	0.23%
	Viviendas que no disponen de lavadora	45.83%
	Viviendas que no disponen de refrigerador	36.33%
	Viviendas con piso de tierra	8.95%

## Composición Social

	Población originaria	6.15%
	Población hablante de lengua indígena	0.17%
	Población económicamente activa	48.05%
	Población con alguna limitación o discapacidad	9.14%
	Población afiliada con alguna institución de salud	65.18%
	Hogares con jefa de familia	25.80%

## Rezago educativo

	Años promedio de escolaridad	8.87
	Población analfabeta	3.51%
	Población de entre 6 y 11 años que no asiste a la escuela	0.63%
	Población con educación básica incompleta	8.85%

## Índice de Desarrollo Humano (IDH)

(Grado de progreso del municipio en factores sanitarios, educativos y económicos)



**0.719**



## Subíndice de Educación (SE)

(Calidad de vida a través de la educación)

**0.614**

MEDIO

## Subíndice de Ingreso (SI)

(Obtención de recursos para gozar de una vida digna mediante el ingreso bruto Per cápita)



**0.675**

MEDIO



## Ingreso Corriente Total Per Cápita

**2,165** (Promedio de ingreso que recibe una persona para subsistir)

## Subíndice de Salud (SS)

(Esperanza de vida al nacer)



**0.896**

MUY ALTO



## Índice de Rezago Social

**-0.32** (Medida que agrega variables de educación, salud y vivienda en el hogar)



## Grado de Rezago Social

**Bajo**



### LA VIDA Y LA INTEGRIDAD



#### Feminicidio

0.00



#### Homicidio doloso

0.00



#### Homicidio culposo

11.74



#### Lesiones dolosas

228.99

### EL PATRIMONIO



#### Robo de vehículo

35.23



#### Robo de negocio

5.87



#### Robo en transporte público

2.94



#### Robo a casa habitación

64.59



#### Robo a transeúnte total

44.04



#### Robo con violencia

61.65



#### Extorsión

29.36



# Incidencia delictiva

Datos del Sistema Estatal de Seguridad Pública, enero-octubre 2024  
(casos por cada 100 mil habitantes)

## La familia



### Violencia familiar

182.02

## La libertad personal



### Secuestro

0.00

## La sociedad



### Trata de personas

0.00

## La libertad y la seguridad social



### Violación

11.74

## Otros



### Narcoamenudeo

5.87





## La vida y la integridad

Años	2020	2021	2022	2023	2024
Feminicidios	0.00	0.00	5.86	0.00	0.00
Homicidios dolosos	6.12	6.05	8.98	8.89	0.00
Lesiones culposas	3.06	3.03	5.99	2.96	11.74
Lesiones dolosas	165.27	160.41	185.64	263.78	228.99



## Presidencia



**Lucas Torres Rosales**

## Sindicatura

Paulina Guadalupe Estrada Torres  
PVEM

## Regidurías

Eusebio Salazar Amáro	PVEM
Areli Toledano Andrade	PVEM
Gabriel Torres Ayala	PVEM
Viridiana Lizbeth Soriano Amáro	PVEM
Hugo Ignacio Meneses Flores	PRD
Ángel Díaz Rojas	PT
Eder J. De Dios Villamar	morena

**Partido  
político**

**PVEM**



Diputaciones locales

Distrito Local	Cabecera Local	Diputación	Grupo parlamentario
28	Amecameca de Juárez	Valentín Martínez Castillo	morena

Diputaciones federales

Dtto. Federal	Cabecera Federal	Diputación	Grupo parlamentario
21	Amecameca De Juárez	Iván Millán Contreras	morena